

VERKEERSTELLING


Motorvoertuigen

Meetlocatie

Banningstraat
Soesterberg
Tussen Kampweg en Ingang Banninghal
Ri. 1 = Ri. Noordoost (Ingang Banninghal)
Ri. 2 = Ri. Zuidwest (Kampweg)

Meting

Meetperiode: 11 mei t/m 27 mei 2019
Methodiek: Telstangen (MetroCount)
In opdracht van: Gemeente Soest
Uitgevoerd door: Sweco



Voertuigclassificatie

Voertuigclassificatie op basis van ascombinaties
L = Licht verkeer (2 assen, asafstand < 3,7 m)
M = Middelzwaar verkeer (2 assen, asafstand > 3,7 m)
Z = Zwaar verkeer (3 of meer assen)

BANNINGSTRAAT, SOESTERBERG

Tussen Kampweg en Ingang Banninghal



INTENSITEITEN

	Doorsnede		Ri. Noordoost		Ri. Zuidwest			
	Werkdag	Weekdag	Werkdag	Weekdag	Werkdag	Weekdag		
Etmaal (0-24u)	2799	100%	2562	100%	1413	1287	1386	1275
Dag (7-19u)	2337	83,5%	2128	83,0%	1191	1081	1146	1047
Avond (19-23u)	350	12,5%	328	12,8%	163	152	187	176
Nacht (23-7u)	113	4,0%	106	4,2%	59	55	53	52
Ochtendspits (7-9u)	311	11,1%	246	9,6%	176	138	135	108
Avondspits (16-18u)	515	18,4%	461	18,0%	247	219	268	243

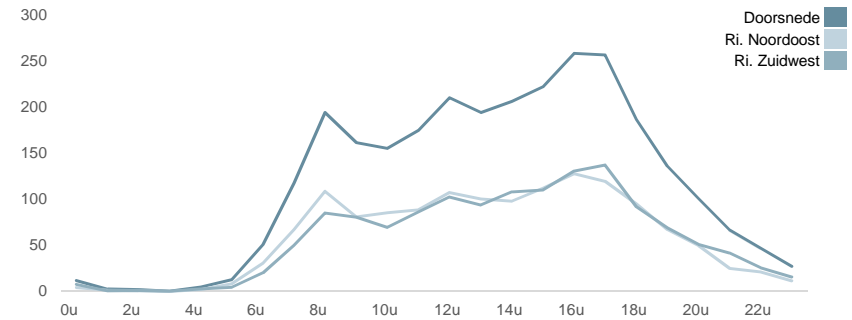
UURCIJFERS

	Doorsnede		Ri. Noordoost		Ri. Zuidwest			
	Werkdag	Weekdag	Werkdag	Weekdag	Werkdag	Weekdag		
00:00 - 01:00	12	0,4%	15	0,6%	4	6	8	9
01:00 - 02:00	2	0,1%	4	0,2%	2	2	1	2
02:00 - 03:00	2	0,1%	3	0,1%	1	1	1	2
03:00 - 04:00	0	0,0%	2	0,1%	0	1	0	1
04:00 - 05:00	5	0,2%	5	0,2%	2	2	3	3
05:00 - 06:00	13	0,5%	11	0,4%	8	7	5	4
06:00 - 07:00	51	1,8%	39	1,5%	31	23	20	16
07:00 - 08:00	117	4,2%	91	3,5%	67	51	50	40
08:00 - 09:00	194	6,9%	155	6,1%	109	87	85	68
09:00 - 10:00	162	5,8%	142	5,5%	81	72	81	70
10:00 - 11:00	155	5,5%	148	5,8%	86	82	70	66
11:00 - 12:00	175	6,2%	168	6,6%	89	85	86	83
12:00 - 13:00	210	7,5%	200	7,8%	108	103	103	97
13:00 - 14:00	194	6,9%	192	7,5%	100	100	94	92
14:00 - 15:00	206	7,4%	198	7,7%	98	96	108	102
15:00 - 16:00	222	7,9%	207	8,1%	112	103	110	105
16:00 - 17:00	258	9,2%	231	9,0%	128	112	130	119
17:00 - 18:00	257	9,2%	230	9,0%	119	106	137	124
18:00 - 19:00	186	6,7%	165	6,4%	95	84	92	82
19:00 - 20:00	136	4,8%	125	4,9%	67	61	69	64
20:00 - 21:00	101	3,6%	95	3,7%	50	46	51	48
21:00 - 22:00	67	2,4%	63	2,5%	25	24	42	39
22:00 - 23:00	47	1,7%	45	1,8%	21	20	26	25
23:00 - 24:00	27	1,0%	28	1,1%	11	13	16	15

VOERTUIGVERDELING

	Doorsnede		Ri. Noordoost		Ri. Zuidwest			
	Werkdag	Weekdag	Werkdag	Weekdag	Werkdag	Weekdag		
Licht (L)	2681	95,8%	2465	96,2%	96,0%	96,2%	95,6%	96,1%
Middelzwaar (M)	92	3,3%	77	3,0%	3,1%	2,9%	3,5%	3,1%
Zwaar (Z)	25	0,9%	21	0,8%	1,0%	0,9%	0,8%	0,8%

UURVERLOOP WERKDAG PER RIJRICHTING



ETMAALTOTALEN

	Aantal voertuigen
zo 12-mei	1491
ma 13-mei	2709
di 14-mei	2699
wo 15-mei	2944
do 16-mei	2747
vr 17-mei	2865
za 18-mei	2426
zo 19-mei	1825
ma 20-mei	2631
di 21-mei	2678
wo 22-mei	2857
do 23-mei	3005
vr 24-mei	2989
za 25-mei	2255
zo 26-mei	1541

SNELHEID

	Doorsnede	Ri. Noordoost	Ri. Zuidwest
Gem. snelheid	36	36	36
V85	42	41	42
< 15 km/u	0,2%	0,1%	0,4%
15 - 20 km/u	0,6%	0,4%	0,7%
20 - 25 km/u	2,7%	2,3%	3%
25 - 30 km/u	11%	12,2%	9,8%
30 - 35 km/u	29,6%	33%	26,1%
35 - 40 km/u	35%	33,6%	36,4%
40 - 45 km/u	16,2%	14,1%	18,4%
> 45 km/u	4,7%	4,3%	5,2%

VERKEERSTELLING

Motorvoertuigen

BANNINGSTRAAT, SOESTERBERG

Tussen Kampweg en Ingang Banninghal




Meetlocatie

Banningstraat
Soesterberg
Tussen Kampweg en Ingang Banninghal
Ri. 1 = Ri. Noordoost (Ingang Banninghal)
Ri. 2 = Ri. Zuidwest (Kampweg)

Meting

Meetperiode: 11 mei t/m 27 mei 2019
Methodiek: Telslangen (MetroCount)
In opdracht van: Gemeente Soest
Uitgevoerd door: Sweco



Voertuigclassificatie

Voertuigclassificatie op basis van ascombinaties
L = Licht verkeer (2 assen, asafstand < 3,7 m)
M = Middelzwaar verkeer (2 assen, asafstand > 3,7 m)
Z = Zwaar verkeer (3 of meer assen)

WERKDAG

	Doorsnede				Ri. Noordoost				Ri. Zuidwest			
	L	M	Z	Tot	L	M	Z	Tot	L	M	Z	Tot
00:00 - 01:00	12	0	0	12	4	0	0	4	8	0	0	8
01:00 - 02:00	2	0	0	2	1	0	0	2	1	0	0	1
02:00 - 03:00	2	0	0	2	1	0	0	1	1	0	0	1
03:00 - 04:00	0	0	0	0	0	0	0	0	0	0	0	0
04:00 - 05:00	4	1	0	5	2	0	0	2	2	1	0	3
05:00 - 06:00	12	0	0	13	8	0	0	8	4	0	0	5
06:00 - 07:00	48	1	2	51	29	1	1	31	18	1	1	20
07:00 - 08:00	109	6	2	117	64	2	1	67	45	4	1	50
08:00 - 09:00	188	4	2	194	106	2	1	109	82	2	1	85
09:00 - 10:00	154	6	2	162	77	3	1	81	77	3	1	81
10:00 - 11:00	146	8	2	155	81	4	1	86	65	4	1	70
11:00 - 12:00	166	8	1	175	84	4	1	89	82	4	0	86
12:00 - 13:00	201	8	1	210	103	4	1	108	98	4	1	103
13:00 - 14:00	185	8	2	194	96	4	1	100	89	4	1	94
14:00 - 15:00	197	8	1	206	94	4	0	98	103	4	1	108
15:00 - 16:00	211	9	2	222	106	4	1	112	105	4	1	110
16:00 - 17:00	249	7	3	258	124	3	1	128	125	4	2	130
17:00 - 18:00	249	6	1	257	116	2	1	119	133	4	0	137
18:00 - 19:00	179	6	1	186	91	3	1	95	89	3	0	92
19:00 - 20:00	133	2	1	136	65	1	0	67	68	1	1	69
20:00 - 21:00	98	2	0	101	48	1	0	50	50	1	0	51
21:00 - 22:00	65	2	0	67	24	1	0	25	41	1	0	42
22:00 - 23:00	45	1	1	47	20	1	0	21	25	0	0	26
23:00 - 24:00	26	0	1	27	11	0	0	11	15	0	0	16
Etmaal (0-24u)	2681	92	25	2799	1356	43	14	1413	1326	49	12	1386
Dag (7-19u)	2234	83	20	2337	1142	38	11	1191	1092	45	9	1146
Avond (19-23u)	341	6	3	350	157	5	1	163	164	2	1	167
Nacht (23-7u)	106	3	3	113	56	1	2	59	50	2	1	53
Ochtendspits (7-9u)	298	10	4	311	170	3	2	176	127	6	2	135
Avondspits (16-18u)	498	13	4	515	240	5	2	247	257	8	2	268

BANNINGSTRAAT, SOESTERBERG

Tussen Kampweg en Ingang Banninghal



WEEKDAG

	Doorsnede				Ri. Noordoost				Ri. Zuidwest			
	L	M	Z	Tot	L	M	Z	Tot	L	M	Z	Tot
00:00 - 01:00	14	0	0	15	5	0	0	6	9	0	0	9
01:00 - 02:00	4	0	0	4	2	0	0	2	2	0	0	2
02:00 - 03:00	3	0	0	3	1	0	0	1	2	0	0	2
03:00 - 04:00	1	0	0	2	0	0	0	1	1	0	0	1
04:00 - 05:00	4	1	0	5	2	0	0	2	2	1	0	3
05:00 - 06:00	10	0	0	11	7	0	0	7	4	0	0	4
06:00 - 07:00	37	1	1	39	22	0	1	23	15	1	1	16
07:00 - 08:00	85	4	2	91	49	1	1	51	36	3	1	40
08:00 - 09:00	150	3	2	155	84	2	1	87	66	2	1	68
09:00 - 10:00	135	5	2	142	69	3	1	72	66	2	1	70
10:00 - 11:00	140	6	1	148	78	3	1	82	62	3	1	66
11:00 - 12:00	161	6	1	168	81	3	1	85	80	3	0	83
12:00 - 13:00	193	6	1	200	99	3	1	103	94	3	1	97
13:00 - 14:00	184	6	1	192	96	3	1	100	88	3	1	92
14:00 - 15:00	190	7	1	198	93	3	0	96	98	4	1	102
15:00 - 16:00	199	7	1	207	98	3	1	103	101	4	1	105
16:00 - 17:00	224	6	2	231	109	2	1	112	114	3	1	119
17:00 - 18:00	223	6	1	230	104	2	1	106	120	4	0	124
18:00 - 19:00	159	5	1	165	80	3	1	84	79	2	0	82
19:00 - 20:00	123	2	1	125	60	1	0	61	63	1	0	64
20:00 - 21:00	93	2	0	95	45	1	0	46	48	0	0	48
21:00 - 22:00	61	1	0	63	23	1	0	24	39	0	0	39
22:00 - 23:00	43	1	1	45	19	1	0	20	24	0	0	25
23:00 - 24:00	27	0	1	28	12	0	0	13	15	0	0	15
Etmaal (0-24u)	2465	77	21	2562	1239	37	11	1287	1226	40	10	1275
Dag (7-19u)	2044	68	16	2128	1041	32	9	1081	1003	36	8	1047
Avond (19-23u)	320	6	2	328	147	4	1	152	173	2	1	176
Nacht (23-7u)	101	3	2	106	52	2	1	55	49	1	1	52
Ochtendspits (7-9u)	235	8	3	246	133	3	2	138	102	5	1	108
Avondspits (16-18u)	447	11	3	461	213	4	2	219	234	7	2	243

VERKEERSTELLING


Motorvoertuigen

Meetlocatie

Banningstraat
Soesterberg
Tussen Kampweg en Ingang Banninghal
Ri. 1 = Ri. Noordoost (Ingang Banninghal)
Ri. 2 = Ri. Zuidwest (Kampweg)

Meting

Meetperiode: 11 mei t/m 27 mei 2019
Methodiek: Telslangen (MetroCount)
In opdracht van: Gemeente Soest
Uitgevoerd door: Sweco



Voertuigclassificatie

Voertuigclassificatie op basis van ascombinaties
L = Licht verkeer (2 assen, asafstand < 3,7 m)
M = Middelzwaar verkeer (2 assen, asafstand > 3,7 m)
Z = Zwaar verkeer (3 of meer assen)

Validatie

■ = Compleet en representatief
■ = Niet representatief
■ = Niet compleet
■ = Feestdag

BANNINGSTRAAT, SOESTERBERG

Tussen Kampweg en Ingang Banninghal



DOORSNEDE

	zo	ma	di	wo	do	vr	za	zo	ma	di	wo	do	vr	za	zo
	12-5	13-5	14-5	15-5	16-5	17-5	18-5	19-5	20-5	21-5	22-5	23-5	24-5	25-5	26-5
00:00 - 01:00	19	5	9	8	16	18	18	26	8	5	16	11	19	20	32
01:00 - 02:00	10	5	4	2	3	2	11	18	0	1	0	1	4	3	8
02:00 - 03:00	4	0	0	0	2	1	4	8	2	6	2	2	2	8	7
03:00 - 04:00	5	2	0	0	0	0	3	9	0	0	1	0	1	5	3
04:00 - 05:00	1	5	7	9	7	7	7	0	2	4	2	3	4	5	0
05:00 - 06:00	5	14	14	16	12	14	8	2	12	10	10	10	12	7	2
06:00 - 07:00	5	46	67	55	56	43	15	13	58	53	40	47	49	9	3
07:00 - 08:00	12	115	132	120	125	120	31	36	115	110	95	126	108	28	12
08:00 - 09:00	22	219	189	204	170	205	76	43	198	182	226	171	211	96	23
09:00 - 10:00	38	158	133	200	165	166	145	66	140	130	143	184	183	127	44
10:00 - 11:00	73	142	144	175	166	153	194	112	117	131	178	161	174	162	60
11:00 - 12:00	94	173	154	217	170	184	217	136	157	157	171	169	193	183	77
12:00 - 13:00	131	176	182	263	185	238	216	176	197	191	223	235	197	186	145
13:00 - 14:00	150	175	168	231	169	221	208	181	188	212	214	197	195	211	149
14:00 - 15:00	159	200	192	203	207	226	217	159	212	166	230	238	226	177	164
15:00 - 16:00	140	223	219	237	213	228	225	143	205	209	215	229	243	189	120
16:00 - 17:00	128	255	252	241	259	266	190	153	262	230	266	273	273	170	165
17:00 - 18:00	150	279	249	277	258	213	177	159	265	248	263	283	236	173	146
18:00 - 19:00	102	180	177	181	192	200	122	107	172	188	169	206	199	123	97
19:00 - 20:00	67	119	158	101	134	116	111	102	127	139	147	160	156	132	78
20:00 - 21:00	80	82	103	84	98	99	85	78	76	86	116	128	134	89	94
21:00 - 22:00	49	73	63	57	65	68	65	48	45	149	61	88	84	59	49
22:00 - 23:00	30	42	58	46	49	46	45	28	49	49	44	48	40	46	42
23:00 - 24:00	17	21	25	17	26	31	36	22	24	22	25	35	46	47	21
Etmaal (0-24u)	1491	2709	2699	2944	2747	2865	2426	1825	2631	2678	2857	3005	2989	2255	1541
Dag (7-19u)	1199	2295	2191	2549	2279	2420	2018	1471	2228	2154	2393	2472	2438	1825	1202
Avond (19-23u)	226	316	382	288	346	329	306	256	297	423	368	424	414	326	263
Nacht (23-7u)	66	98	126	107	122	116	102	98	106	101	96	109	137	104	76
Ochtendspits (7-9u)	34	334	321	324	295	325	107	79	313	292	321	297	319	124	35
Avondspits (16-18u)	278	534	501	518	517	479	367	312	527	478	529	556	509	343	311
Validatie															

DOORSNEDE

	zo	ma	di	wo	do	vr	za	zo	ma	di	wo	do	vr	za	zo
	12-5	13-5	14-5	15-5	16-5	17-5	18-5	19-5	20-5	21-5	22-5	23-5	24-5	25-5	26-5
Ri. Noordoost	734	1382	1365	1463	1385	1429	1205	878	1325	1336	1442	1511	1526	1129	752
Ri. Zuidwest	757	1327	1334	1481	1362	1436	1221	947	1306	1342	1415	1494	1463	1126	789
Ri. Noordoost	49%	51%	51%	50%	50%	50%	50%	48%	50%	50%	50%	50%	51%	50%	49%
Ri. Zuidwest	51%	49%	49%	50%	50%	50%	50%	52%	50%	50%	50%	50%	49%	50%	51%
Licht (L)	1461	2568	2549	2817	2639	2749	2353	1797	2537	2585	2736	2883	2868	2193	1514
Middelzwaar (M)	29	122	115	90	71	84	51	18	72	75	108	99	103	50	24
Zwaar (Z)	1	19	35	37	37	32	22	10	22	18	13	23	18	12	3
% Licht (L)	98,0%	94,8%	94,4%	95,7%	96,1%	96,0%	97,0%	98,5%	96,4%	96,5%	95,8%	95,9%	96,0%	97,3%	98,2%
% Middelzwaar (M)	1,9%	4,5%	4,3%	3,1%	2,6%	2,9%	2,1%	1,0%	2,7%	2,8%	3,8%	3,3%	3,4%	2,2%	1,6%
% Zwaar (Z)	0,1%	0,7%	1,3%	1,3%	1,3%	1,1%	0,9%	0,5%	0,8%	0,7%	0,5%	0,8%	0,6%	0,5%	0,2%

VERKEERSTELLING

Motorvoertuigen

BANNINGSTRAAT, SOESTERBERG

Tussen Kampweg en Ingang Banninghal

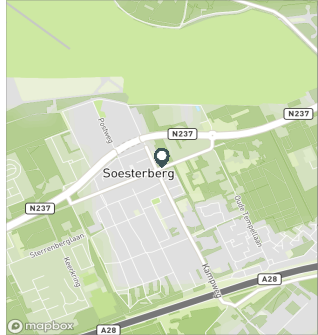


Meetlocatie

Banningstraat
Soesterberg
Tussen Kampweg en Ingang Banninghal
Ri. 1 = Ri. Noordoost (Ingang Banninghal)
Ri. 2 = Ri. Zuidwest (Kampweg)

Meting

Meetperiode: 11 mei t/m 27 mei 2019
Methodiek: Telslangen (MetroCount)
In opdracht van: Gemeente Soest
Uitgevoerd door: Sweco



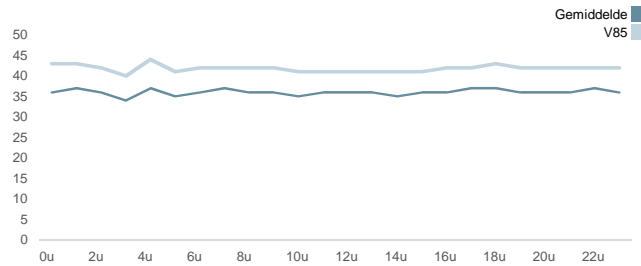
Voertuigclassificatie

Voertuigclassificatie op basis van ascombinaties
L = Licht verkeer (2 assen, asafstand < 3,7 m)
M = Middelwaar verkeer (2 assen, asafstand > 3,7 m)
Z = Zwaar verkeer (3 of meer assen)

SNELHEDEN WEEKDAG

	Doorsnede		Ri. Noordoost		Ri. Zuidwest	
	Gemiddelde	V85	Gemiddelde	V85	Gemiddelde	V85
00:00 - 01:00	36	43	34	40	38	44
01:00 - 02:00	37	43	36	41	38	44
02:00 - 03:00	36	42	33	39	39	44
03:00 - 04:00	34	40	33	38	35	42
04:00 - 05:00	37	44	33	39	41	44
05:00 - 06:00	35	41	33	39	39	44
06:00 - 07:00	36	42	35	41	37	43
07:00 - 08:00	37	42	36	42	37	43
08:00 - 09:00	36	42	36	41	37	43
09:00 - 10:00	36	42	36	41	37	43
10:00 - 11:00	35	41	35	41	36	42
11:00 - 12:00	36	41	35	40	36	42
12:00 - 13:00	36	41	35	41	36	42
13:00 - 14:00	36	41	36	41	36	42
14:00 - 15:00	35	41	35	41	36	42
15:00 - 16:00	36	41	35	40	36	42
16:00 - 17:00	36	42	36	41	36	42
17:00 - 18:00	37	42	37	42	37	43
18:00 - 19:00	37	43	37	42	37	43
19:00 - 20:00	36	42	36	41	36	42
20:00 - 21:00	36	42	35	42	37	43
21:00 - 22:00	36	42	36	42	37	43
22:00 - 23:00	37	42	35	41	38	43
23:00 - 24:00	36	42	35	40	37	43
Gemiddelde	36	42	36	41	37	42

UURVERLOOP SNELHEDEN



SNELHEDEN PER DAGSOORT

	Doorsnede		Ri. Noordoost		Ri. Zuidwest	
	Gemiddelde	V85	Gemiddelde	V85	Gemiddelde	V85
Maandag	36	42	36	41	37	43
Dinsdag	36	42	35	41	36	42
Woensdag	36	42	36	42	37	43
Donderdag	36	42	36	42	37	42
Vrijdag	36	42	36	41	36	42
Zaterdag	36	42	35	41	36	42
Zondag	35	41	35	40	35	42
Werkdag	36	42	36	41	37	42
Weekdag	36	42	36	41	36	42

SNELHEIDSVERDELING WEEKDAG

	Doorsnede		Ri. Noordoost		Ri. Zuidwest	
	%	Cumulatief %	%	Cumulatief %	%	Cumulatief %
< 15 km/u	0,2%	0,2%	0,1%	0,1%	0,4%	0,4%
15 - 20 km/u	0,6%	0,8%	0,4%	0,5%	0,7%	1,0%
20 - 25 km/u	2,7%	3,4%	2,3%	2,8%	3,0%	4,0%
25 - 30 km/u	11,0%	14,4%	12,2%	15,0%	9,8%	13,9%
30 - 35 km/u	29,6%	44,0%	33,0%	48,0%	26,1%	40,0%
35 - 40 km/u	35,0%	79,0%	33,6%	81,6%	36,4%	76,4%
40 - 45 km/u	16,2%	95,3%	14,1%	95,7%	18,4%	94,8%
> 45 km/u	4,7%	100,0%	4,3%	100,0%	5,2%	100,0%

SNELHEIDSVERDELING DOORSNEDE

